



**КОМИТЕТ ИМУЩЕСТВЕННЫХ ОТНОШЕНИЙ
АДМИНИСТРАЦИИ ПЕРМСКОГО МУНИЦИПАЛЬНОГО ОКРУГА**

РЕШЕНИЕ

о размещении объектов № 54

Пермский край
Пермский муниципальный округ

17.01.2025

Комитет имущественных отношений администрации Пермского муниципального округа разрешает Акционерному обществу «Газпром газораспределение Пермь» (ИНН 5902183841, ОГРН 2125902017723, почтовый адрес: 614000, г. Пермь, ул. Петропавловская, 43)

размещение объекта «газопровод давлением до 1,2 Мпа, для размещения которого не требуется разрешения на строительство»

на землях муниципальной собственности

на срок 1 год


Местоположение: Пермский край, Пермский муниципальный округ, с. Култаево, ул. Малая, д. 11.

Приложение: схема предполагаемых к использованию земель или части земельного участка.

Особые условия использования:

1. При размещении объекта учесть параметры ширины проезда улично-дорожной сети, во избежание сужения полосы отвода дороги.
2. Получение разрешения на производство земляных работ.

Заместитель председателя комитета


(подпись, печать)

М.В. Королева



Схема предполагаемых к использованию земель или части земельного участка

Объект: Газопровод давлением до 1,2 Мпа, для размещения которого не требуется разрешения на строительство

Местоположение: расположенных по адресу: Пермский край, м.о. Пермский, с. Култаво, ул. Малая, д. 11

Каталог координат, м

№ точки границы	X	Y
н1	506394.61	2214457.75
н2	506426.99	2214460.57
н3	506426.49	2214468.53
н4	506404.38	2214466.58
н5	506365.53	2214463.17
н6	506345.98	2214461.45
н7	506339.65	2214460.89
н8	506340.27	2214453.76
н9	506394.56	2214458.47
н1	506394.61	2214457.75

Площадь земель или части земельного участка, кв.м.: 651

Категория земель: земли населенных пунктов

Вид разрешенного использования: -

Описание границ смежных землепользователей:

От точки н1 до точки н2 - земельный участок с кадастровым номером 59:32:3250002:2010

От точки н2 до точки н3 - земельный участок с кадастровым номером 59:32:3250002:2007

От точки н3 до точки н4 - земельный участок с кадастровым номером 59:32:3250002:2021

От точки н4 до точки н6 - земельный участок с кадастровым номером 59:32:3250002:4074

От точки н6 до точки н7 - земельный участок с кадастровым номером 59:32:3250002:4075

От точки н7 до точки н1 - земельный участок с кадастровым номером 59:32:3250002:2021


Условные обозначения:



- предполагаемый участок земель, на которых планируется размещение объекта



- границы и номер земельного участка, сведения о которых внесены в ЕГРН



- зоны с особыми условиями использования территории, сведения о которых внесены в ЕГРН

:3У1

- обозначение запрашиваемого земельного участка

• н1

- характерная точка границ земель или части земельного участка

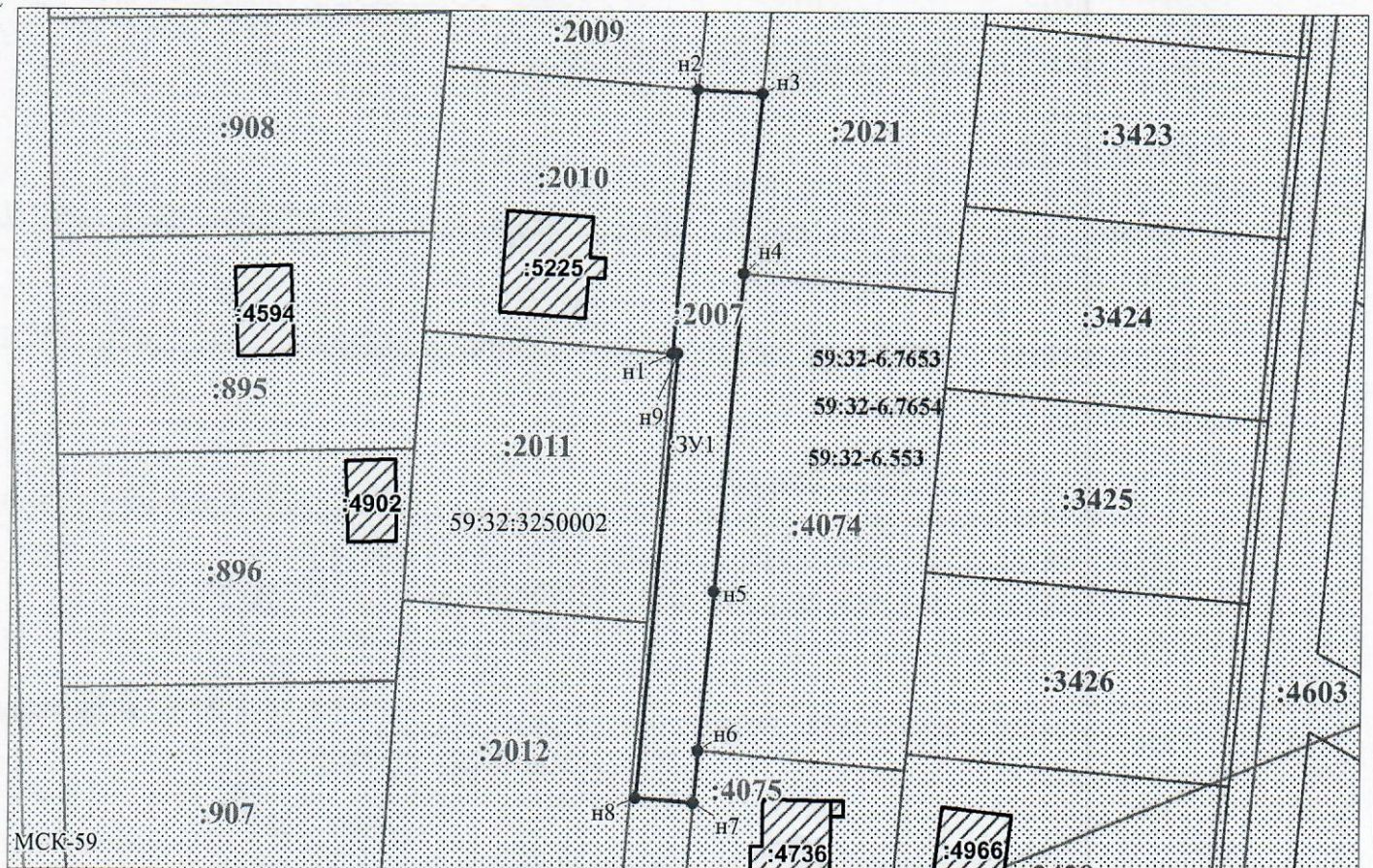


- границы и номер объекта капитального строительства, сведения о которых внесены в ЕГРН

— граница кадастрового квартала

59:32:3250002 - номер кадастрового квартала

С



Масштаб 1:900

Заявитель: _____ / Егошина И.В.
 МП (подпись, расшифровка подписи)

(для юридических лиц и индивидуальных предпринимателей)